

**Администрация
сельского поселения Четырла
муниципального района
Шенталинский
Самарской области**

ПОСТАНОВЛЕНИЕ

от 24.05.2022 г. № 26-п
с. Четырла ул. Ленина, д. 2А
т. 8(84652) 36-2-18, факс 8(84652)36-2-18
e-mail: chetyr@shentala.su

**Об определении маршрутов прогона и специально
отведенных мест выпаса сельскохозяйственных животных**

В соответствии с Федеральным Законом от 06.10.2003 года № 131-ФЗ «Об общих принципах организации местного самоуправления в Российской Федерации», Федеральным законом от 27.12.2018 года № 498-ФЗ «Об ответственном обращении с животными и о внесении изменений в отдельные законодательные акты Российской Федерации», Законом Самарской области от 11.02.2022 года № 15-ГД «О внесении изменений в Закон Самарской области «Об административных правонарушениях на территории Самарской области»», Решением Собрании представителей сельского поселения Четырла муниципального района Шенталинский Самарской области от 24.05.2022г. № 95 «Об утверждении Правил содержания, выпаса и прогона сельскохозяйственных животных и птицы на территории сельского поселения Четырла муниципального района Шенталинский Самарской области», Решением Собрании представителей сельского поселения Четырла муниципального района Шенталинский Самарской области от 17.12.2019 г. № 175/84 «Об утверждении Правил благоустройства территории сельского поселения Четырла муниципального района Шенталинский Самарской области», руководствуясь Уставом сельского поселения сельского поселения Четырла муниципального района Шенталинский Самарской области, Администрация сельского поселения Четырла муниципального района Шенталинский Самарской области,

ПОСТАНОВЛЯЕТ:

1. Определить маршруты прогона сельскохозяйственных животных согласно приложению № 1 к настоящему постановлению.
2. Определить специально отведенные места выпаса сельскохозяйственных животных согласно приложению № 2 к настоящему постановлению.
3. Утвердить схемы выпаса и прогона сельскохозяйственных животных согласно приложениям №№ 3, 4, 5 и 6 к настоящему постановлению.
4. Опубликовать настоящее постановление в газете «Вестник поселения Четырла», разместить на официальном сайте Администрации сельского поселения Четырла муниципального района Шенталинский Самарской области в сети Интернет.
5. Контроль за исполнением настоящего Постановления оставляю за собой.

Глава сельского поселения
Четырла муниципального района
Шенталинский Самарской области

А.Н. Сидоров

Маршруты прогона сельскохозяйственных животных

№ п/п	Населенный пункт	Место сбора	Маршрут прогона
1	с. Четырла	Земельные участки в границах кадастрового квартала 63:36:0404002, расположенный по адресу: Самарская область, Шенталинский район, с. Четырла, ул. Мичурина	ул. Ленина ул. Мичурина, ул. Молодежная, ул. Победы, ул. Советская, ул. Чапаева
2	п. Красный Яр	Земельный участок в границах кадастрового квартала 63:36:0401002, расположенный по адресу: Самарская область, Шенталинский район, п. Красный Яр, ул. Родниковая	ул. Родниковая
3	д. Семеново-Шарла	Земельный участок в границах кадастрового квартала 63:36:0402001, расположенный по адресу: Самарская область, Шенталинский район, д. Семеново-Шарла, ул. Григорьева	ул. Григорьева, ул. Школьная
4	д. Алтунино	Земельный участок в границах кадастрового квартала 63:36:0403008, расположенный по адресу: Самарская область, Шенталинский район, д. Алтунино, ул. Центральная	ул. Заречная, ул. Центральная

**Специально отведенные места
выпаса сельскохозяйственных животных**

с. Четырла

1. Пастбище № 1.

Земельный участок в границах кадастрового квартала 63:36:0401003, расположенный по адресу: Самарская область, Шенталинский район, граничит с с. Четырла.

2. Пастбище № 2.

Земельные участки в границах кадастрового квартала 63:36:0404002, 63:36:0405002, расположенные по адресу: Самарская область, Шенталинский район, граничат с с. Четырла.

п. Красный Яр

1. Пастбище № 1.

Земельный участок в границах кадастрового квартала 63:36:0401001, расположенный по адресу: Самарская область, Шенталинский район, граничит с п. Красный Яр.

д. Семеново-Шарла

1. Пастбище № 1.

Земельный участок в границах кадастрового квартала 63:36:0402001, расположенный по адресу: Самарская область, Шенталинский район, граничит с д. Семеново-Шарла.

д. Алтунино

1. Пастбище № 1.

Земельный участок в границах кадастрового квартала 63:36:0403006, расположенный по адресу: Самарская область, Шенталинский район, граничит с д. Алтунино.

**Схема
выпаса и прогона сельскохозяйственных животных и птицы
на территории села Четырла**



Место сбора



Направление прогона скота



Пастбище

**Схема
выпаса и прогона сельскохозяйственных животных и птицы
на территории поселка Красный Яр**



Место сбора

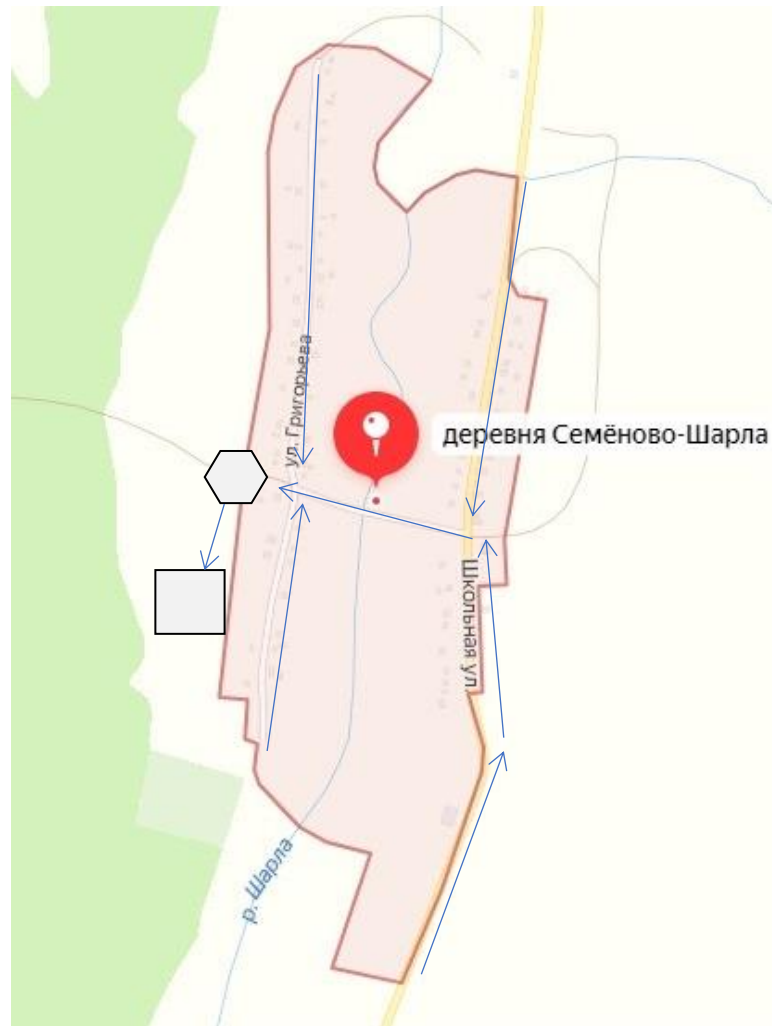


Направление прогона скота



Пастбище


**Схема
выпаса и прогона сельскохозяйственных животных и птицы
на территории деревни Семеново-Шарла**



Место сбора



Направление прогона скота



Пастбище


**Схема
выпаса и прогона сельскохозяйственных животных и птицы
на территории деревни Алтунино**



Место сбора



Направление прогона скота



Пастбище